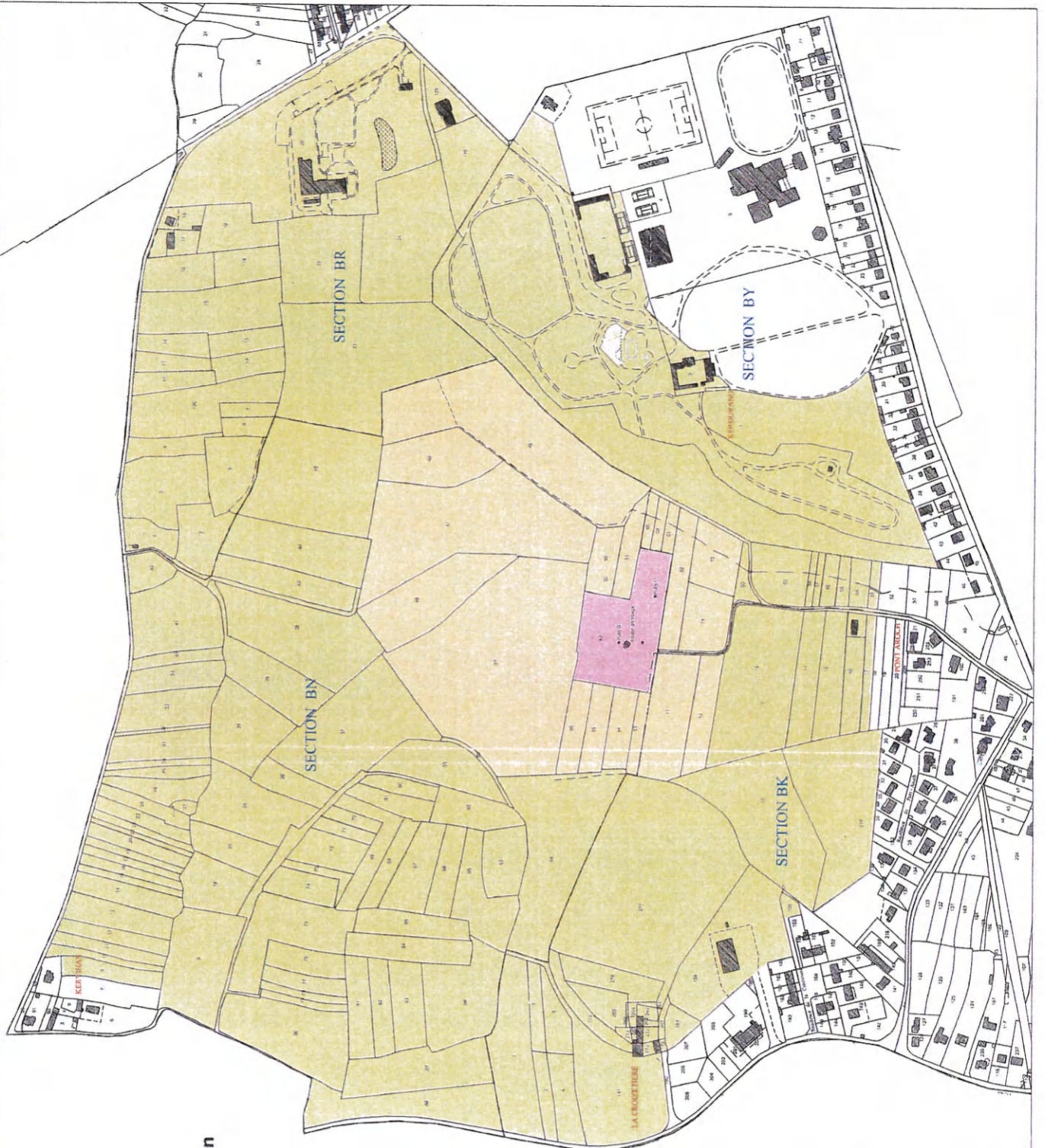




# Annexe 1 Plan des périmètres de protection immédiate et rapprochée

7 JAN. 2013

*pour information,  
Le Sec. Général*  
**Stéphane DAGUIN**



## PERIMETRES DE PROTECTION

Commune de Port-Louis  
Campagne de Port-Air-Roch

**RIANTEC**

**D2L BETALI**  
Société de construction

7 Avenue des Peupliers B.P. 51311 35513 CESSON-LEVIGNÉ Cedex  
Tél. 02 99 83 33 33 Fax. 02 99 83 46 37  
e-mail: ccesson@d2l.fr

Dessiné le: 26 Février 2007

Modifié le: 30/09/2009

Echelle: 1/2000

Périmètre de protection immédiate.

Périmètre de protection rapprochée - Zone servable.

Périmètre de protection rapprochée - Zone complémentaire.

Unité de section

Dossier: 31105E

## Annexe 2 - Liste des parcelles dans les périmètres de protection immédiate et rapprochée

### Périmètre de protection immédiate

<i>commune</i>	<i>section</i>	<i>N° parcelles</i>
Riantec	BN	52


### Périmètre de protection rapprochée zone sensible

<i>commune</i>	<i>section</i>	<i>N° parcelles</i>
Riantec	BK	11,12
Riantec	BN	46,47,48,49,50,51,53,54,55,56,57
Riantec	BY	62,63,64,65,73,74

### Périmètre de protection rapprochée zone complémentaire

<i>commune</i>	<i>section</i>	<i>N° parcelles</i>
Riantec	BK	1,2,3,4,5,10,13,14,15,16,17
Riantec	BK	156,157,158,165,172,174,181,193
Riantec	BK	219,240,242,244,262,263,264,266,267,268,269,276,277
Riantec	BN	8 à 45
Riantec	BN	58 à 88
Riantec	BR	1,2,3,4,5,6,7,10,11,12,13,14,15,16,17,18,19,22,23,24,26
Riantec	BR	118,120,125,126
Riantec	BY	1,2,3,53,54,55,56,57,58,59,60

7 JAN. 2013

  
 Le Secrétaire Général  
 Stéphane DAGUIN



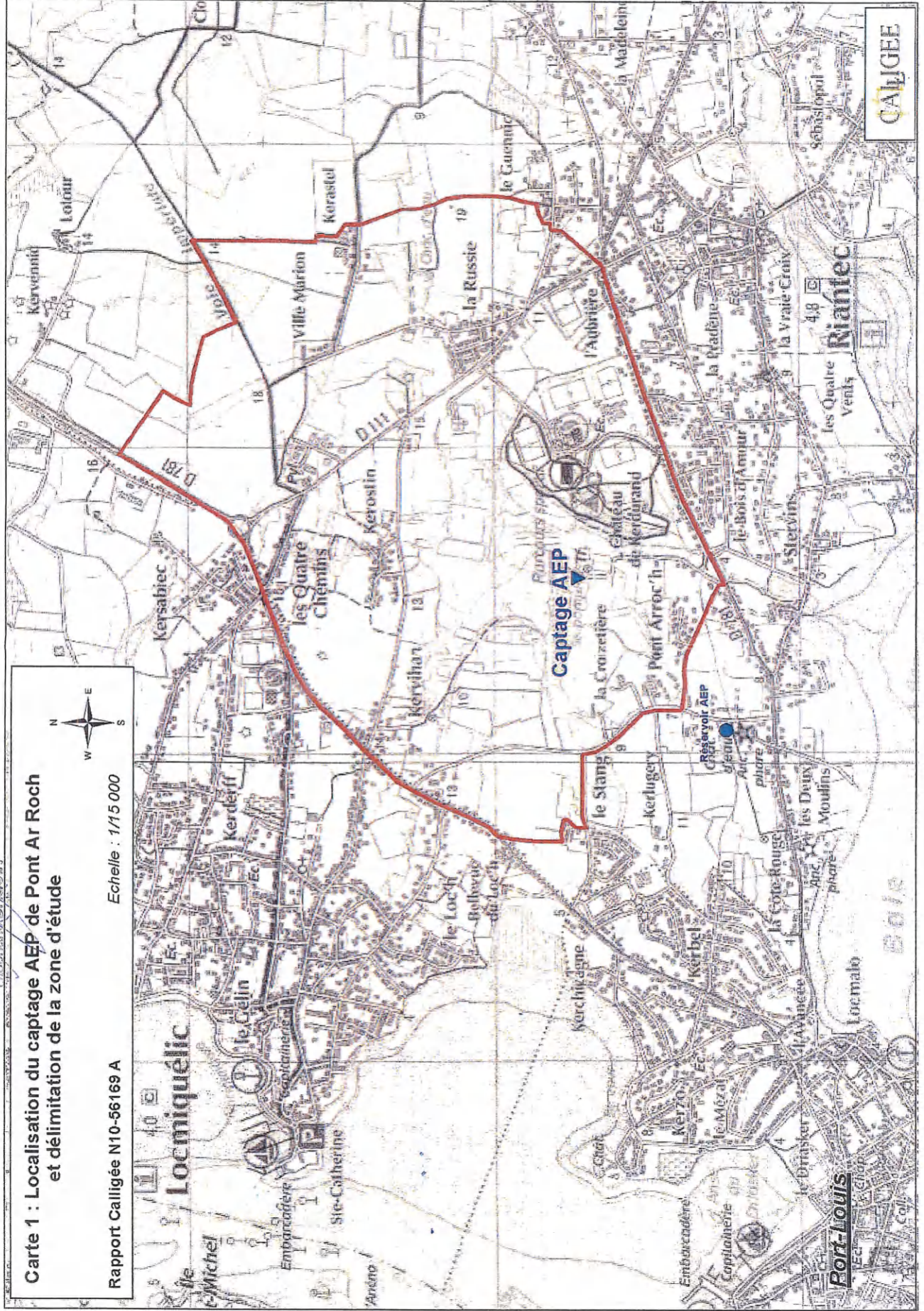

7 JAN. 2013

Stéphane DUBUIN

**Carte 1 : Localisation du captage AEP de Pont Ar Roch et délimitation de la zone d'étude**

Rapport Calligée N10-56169 A

Echelle : 1/15 000



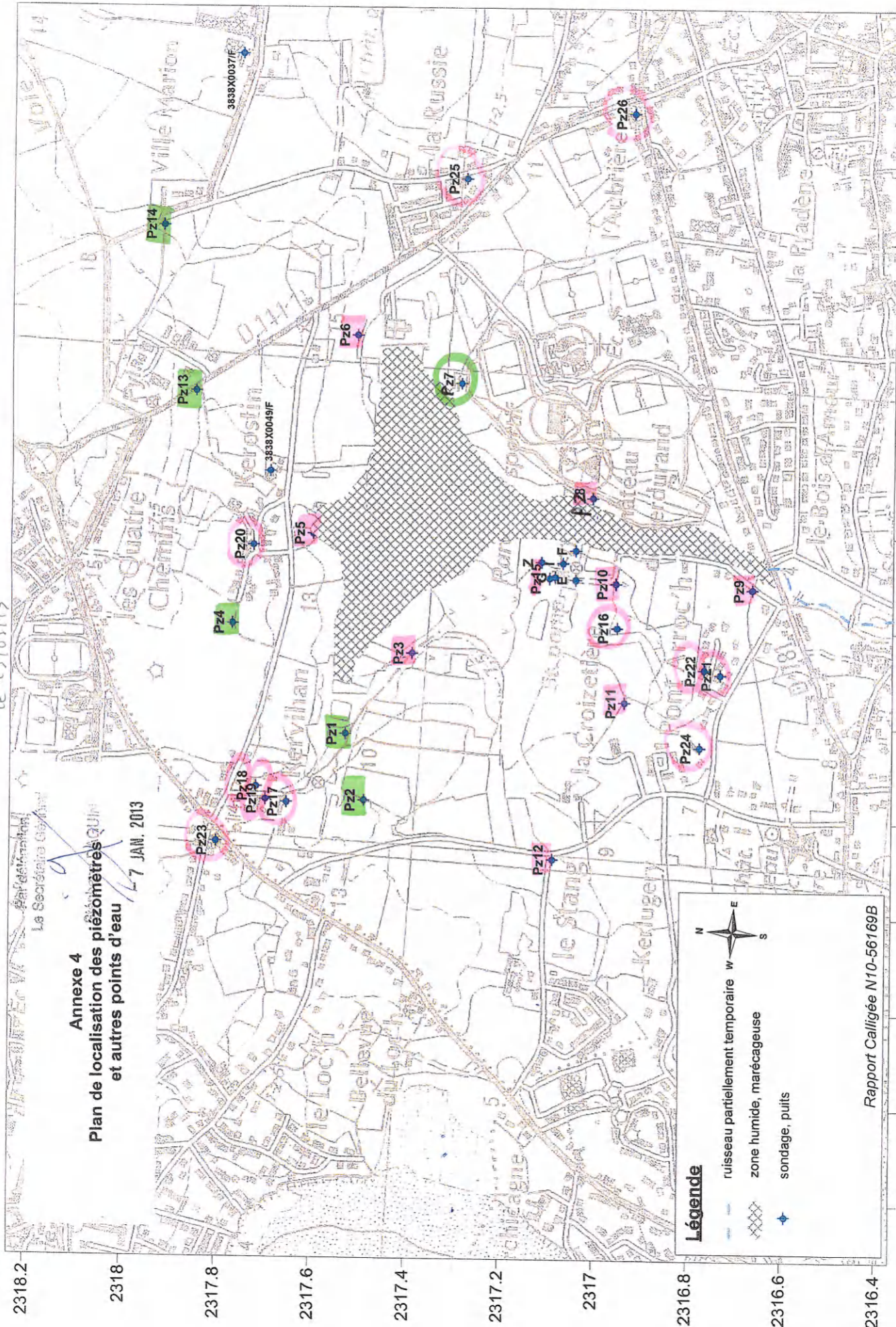
Annexe 3 : délimitation du périmètre de protection éloignée



W sur pt 5-1 5-2 et 5-4  
 P. pour → Bideau Laurent  
 W sur Terrain  
 06 01 12 96 84  
 10/03/13

**Annexe 4**  
**Plan de localisation des piézomètres**  
**et autres points d'eau**

17 JAN. 2013



**Rapport Calligée N10-56169B**

**Légende**

- ruisseau partiellement temporaire
- zone humide, marécageuse
- sondage, puits

2318.2 174.2  
 2318 174.4  
 2317.8 174.6  
 2317.6 174.8  
 2317.4 175  
 2317.2 175.2  
 2317 175.4  
 2316.8 175.6  
 2316.6 175.8  
 2316.4 176  
 174.2 176.2  
 174.4 176.4  
 174.6 176.6

A Comble  
 meline capots Cademars  
 O maintenu en cas pollut H  
 M3 aux normes en Comble